

|              |   |
|--------------|---|
| Enjeux       | 1. Santé humaine et eau potable                                       |
| Orientations | 1.1. Améliorer la qualité eau potable des réseaux privés et des puits |
| Objectifs    | 1.1.1. Identifier et connaître les réseaux privés et regroupés.       |

1.1.1.A Compléter un recensement des réseaux d'eau privés afin d'en connaître les types et la qualité.

|   |   |  |   |                              |     |      |      |     |       |     |      |  |  |  |  |   |   |  |
|---|---|--|---|------------------------------|-----|------|------|-----|-------|-----|------|--|--|--|--|---|---|--|
| <b>À faire à la TC du 27 février 2018</b> | <b>Indicateurs</b>                                | <b>Cible 2018-23</b>   | <b>Échelle 2008-17</b>  | BV MR                        |     |      |      |     |       |     |      |  |  |  |  |   |   |  |
| Indiquer le passage dans le processus de  | Maintenir l'information à jour des réseaux privés | Mise à jour des nouveaux réseaux dans le PDE et assurer le suivi avec l'action 1.1.2.A | <b>Types d'actions</b>  | Acquisition de connaissances |     |      |      |     |       |     |      |  |  |  |  |   |   |  |
|   |   | État 2016  | <table border="1"> <tr> <td>Gén</td> <td>Agri</td> <td>Faun</td> <td>For</td> <td>lécré</td> <td>Mun</td> <td>ICIT</td> </tr> <tr> <td></td> <td></td> <td></td> <td></td> <td>x</td> <td>X</td> <td></td> </tr> </table> |                              | Gén | Agri | Faun | For | lécré | Mun | ICIT |  |  |  |  | x | X |  |
| Gén                                       | Agri  | Faun   | For   | lécré                        | Mun | ICIT |      |     |       |     |      |  |  |  |  |   |   |  |
|   |   |  |   | x                            | X   |      |      |     |       |     |      |  |  |  |  |   |   |  |
|   |   | État 2016  | COMPLÉTÉE   |                              |     |      |      |     |       |     |      |  |  |  |  |   |   |  |

|                     |           |         |
|---------------------|-----------|---------|
| Actions spécifiques | 1.1.1.A.0 | GÉNÉRAL |
|---------------------|-----------|---------|

| Lac Nemtayé État 2017                         | Porteur 2018-23 | Cible 2018-23 | Notes - 15 février 2018 |
|---|-----------------|---------------|-------------------------|
| Atteinte en partie                            |                 |               | Il n'y en a pas         |
| <b>Lac Nemtayé</b><br><b>Priorité 2018-23</b> |                 |               |                         |
| Réalisé                                       |                 |               |                         |

|              |   |
|--------------|---|
| Enjeux       | 1. Santé humaine et eau potable   |
| Orientations | 1.2. Favoriser la protection des aires d'alimentation des sources d'eau potable |
| Objectifs    | 1.2.1. Protéger les aires d'alimentation d'eau privées et publiques.            |

1.2.1.E Mettre en œuvre un plan de stratégie de protection et de conservation des sources destinées à l'alimentation en eau potable en concertation avec le milieu

|  |                                     |   |  |                       |     |      |      |     |       |     |      |  |  |  |  |  |   |  |
|--|-------------------------------------|---|--|-----------------------|-----|------|------|-----|-------|-----|------|--|--|--|--|--|---|--|
| <b>À faire à la TC du 27 février 2018</b>      | <b>Indicateurs</b>                  | <b>Cible 2018-23</b>  | <b>Échelle 2008-17</b>   | BV MR                 |     |      |      |     |       |     |      |  |  |  |  |  |   |  |
| cible mis à jour selon la loi, valider l'année | Nb de plans de stratégies concertés | 50% des municipalités concernées qui ont conçu un plan stratégique de protection. | <b>Types d'actions</b>   | Aménagement du milieu |     |      |      |     |       |     |      |  |  |  |  |  |   |  |
|  |                                     | État 2016   | <table border="1"> <tr> <td>Gén</td> <td>Agri</td> <td>Faun</td> <td>For</td> <td>lécré</td> <td>Mun</td> <td>ICIT</td> </tr> <tr> <td></td> <td></td> <td></td> <td></td> <td></td> <td>x</td> <td></td> </tr> </table> |                       | Gén | Agri | Faun | For | lécré | Mun | ICIT |  |  |  |  |  | x |  |
| Gén  | Agri                                | Faun  | For  | lécré                 | Mun | ICIT |      |     |       |     |      |  |  |  |  |  |   |  |
|  |                                     |   |  |                       | x   |      |      |     |       |     |      |  |  |  |  |  |   |  |
|  |                                     | État 2016   | EN RECHERCHE DE FINAN  |                       |     |      |      |     |       |     |      |  |  |  |  |  |   |  |

|                     |           |   |
|---------------------|-----------|---|
| Actions spécifiques | 1.2.1.E.1 | Élaborer un plan de stratégie de protection et conservation des sources destinées à l'alimentation en eau potable |
|---------------------|-----------|---|

| Lac Nemtayé État 2017                         | Porteur 2018-23 | Cible 2018-23 | Notes - 15 février 2018        |
|---|-----------------|---------------|--------------------------------|
| À définir                                     |                 |               | Voir pistes relevés sanitaires |
| <b>Lac Nemtayé</b><br><b>Priorité 2018-23</b> |                 |               |                                |
| Information                                   |                 |               |                                |

|              |   |
|--------------|---|
| Enjeux       | 2. Conservation et restauration des écosystèmes aquatiques et riverains |
| Orientations | 2.1. Améliorer la gestion des bandes riveraines.                        |
| Objectifs    | 2.1.1. Améliorer les connaissances sur les bandes riveraines.           |

2.1.1.AB. Caractériser des bandes riveraines et inventaire des zones sensibles (hauteur de talus, pente et largeur de bande riveraine efficace).

|                                    |  |  |   |                              |     |      |      |     |       |     |      |   |   |   |  |   |  |  |
|------------------------------------|--|--|---|------------------------------|-----|------|------|-----|-------|-----|------|---|---|---|--|---|--|--|
| À faire à la TC du 27 février 2018 | <b>Indicateurs</b>   | <b>Cible 2018-23</b>   | <b>Échelle 2008-17</b>  | BV MR                        |     |      |      |     |       |     |      |   |   |   |  |   |  |  |
| nouvelle cible                     | Nb de km de bandes riveraines du territoire habité recaractérisées. Priorisation des rives sensibles à l'érosion | 25 % des bandes riveraines recaractérisées d'ici 2018<br>90 % des bandes riveraines caractérisées d'ici 2018 | <b>Types d'actions</b>  | Acquisition de connaissances |     |      |      |     |       |     |      |   |   |   |  |   |  |  |
|                                    |  | État 2016  | <table border="1"> <tr> <td>Gén</td> <td>Agri</td> <td>Faun</td> <td>For</td> <td>lécré</td> <td>Mun</td> <td>ICIT</td> </tr> <tr> <td>X</td> <td>x</td> <td>x</td> <td></td> <td>x</td> <td></td> <td></td> </tr> </table> |                              | Gén | Agri | Faun | For | lécré | Mun | ICIT | X | x | x |  | x |  |  |
| Gén                                | Agri   | Faun   | For   | lécré                        | Mun | ICIT |      |     |       |     |      |   |   |   |  |   |  |  |
| X                                  | x  | x  |   | x                            |     |      |      |     |       |     |      |   |   |   |  |   |  |  |
|                                    |  | EN PRÉPARATION   |   |                              |     |      |      |     |       |     |      |   |   |   |  |   |  |  |

|                     |            |   |
|---------------------|------------|---|
| Actions spécifiques | 2.1.1.AB.2 | Nemtayé: Faire la caractérisation des rives du lac Nemtayé et des tributaires |
|---------------------|------------|---|

| Lac Nemtayé État 2017                  | Porteur 2018-23 | Cible 2018-23 | Notes - 15 février 2018 |
|--|-----------------|---------------|-------------------------|
| NON ATTEINTE                           |                 |               |                         |
| <b>Lac Nemtayé</b><br>Priorité 2018-23 |                 |               |                         |
| Réalisation prioritaire                |                 |               |                         |

2.1.1.C Prendre connaissance des informations disponibles concernant les zones sensibles ou problématiques.

|                                    |  |  |   |                              |     |      |      |     |       |     |      |  |  |   |  |  |   |  |
|------------------------------------|--|--|---|------------------------------|-----|------|------|-----|-------|-----|------|--|--|---|--|--|---|--|
| À faire à la TC du 27 février 2018 | <b>Indicateurs</b>                     | <b>Cible 2018-23</b>   | <b>Échelle 2008-17</b>  | BV MR                        |     |      |      |     |       |     |      |  |  |   |  |  |   |  |
| nouvelle cible                     | Prise de connaissance de l'information | Tournée des conseils municipaux avec les MRC d'ici 2017+ MTQ centres de services | <b>Types d'actions</b>  | Acquisition de connaissances |     |      |      |     |       |     |      |  |  |   |  |  |   |  |
|                                    |  | État 2016  | <table border="1"> <tr> <td>Gén</td> <td>Agri</td> <td>Faun</td> <td>For</td> <td>lécré</td> <td>Mun</td> <td>ICIT</td> </tr> <tr> <td></td> <td></td> <td>X</td> <td></td> <td></td> <td>X</td> <td></td> </tr> </table> |                              | Gén | Agri | Faun | For | lécré | Mun | ICIT |  |  | X |  |  | X |  |
| Gén                                | Agri                                   | Faun   | For   | lécré                        | Mun | ICIT |      |     |       |     |      |  |  |   |  |  |   |  |
|                                    |  | X  |   |                              | X   |      |      |     |       |     |      |  |  |   |  |  |   |  |
|                                    |  | EN ACTION  |   |                              |     |      |      |     |       |     |      |  |  |   |  |  |   |  |

|                     |           |         |
|---------------------|-----------|---------|
| Actions spécifiques | 2.1.1.C.0 | GÉNÉRAL |
|---------------------|-----------|---------|

| Lac Nemtayé État 2017                  | Porteur 2018-23 | Cible 2018-23 | Notes - 15 février 2018      |
|--|-----------------|---------------|------------------------------|
| À statuer                              |                 |               | Intérêt pour le lac Gauthier |
| <b>Lac Nemtayé</b><br>Priorité 2018-23 |                 |               |                              |
| Intérêt                                |                 |               |                              |

|              |   |
|--------------|---|
| Enjeux       | 2. Conservation et restauration des écosystèmes aquatiques et riverains               |
| Orientations | 2.1. Améliorer la gestion des bandes riveraines.                                      |
| Objectifs    | 2.1.2. Protéger l'intégrité des bandes riveraines et les renaturaliser si nécessaire. |

2.1.2.A Sensibiliser les riverains de tous les secteurs d'activités à la revitalisation de leur terrain.

|  |                              |   |   |                                    |     |      |      |     |       |     |      |   |  |   |  |  |  |  |
|--|------------------------------|---|---|------------------------------------|-----|------|------|-----|-------|-----|------|---|--|---|--|--|--|--|
| À faire à la TC du 27 février 2018<br>cible mis à jour à valider | <b>Indicateurs</b>           | <b>Cible 2018-23</b>                                      | <b>Échelle 2008-17</b>  | BV MR, lac Humqui, Matapédia, Port |     |      |      |     |       |     |      |   |  |   |  |  |  |  |
|  | Nb de riverains sensibilisés | 75% riverains sensibilisés d'ici 2018 dans BV Restigouche | <b>Types d'actions</b>  | Sensibilisation                    |     |      |      |     |       |     |      |   |  |   |  |  |  |  |
|  |                              | État 2016   | <table border="1"> <tr> <td>Gén</td> <td>Agri</td> <td>Faun</td> <td>For</td> <td>lécré</td> <td>Mun</td> <td>ICIT</td> </tr> <tr> <td>X</td> <td></td> <td>X</td> <td></td> <td></td> <td></td> <td></td> </tr> </table> |                                    | Gén | Agri | Faun | For | lécré | Mun | ICIT | X |  | X |  |  |  |  |
| Gén  | Agri                         | Faun  | For   | lécré                              | Mun | ICIT |      |     |       |     |      |   |  |   |  |  |  |  |
| X  |                              | X   |   |                                    |     |      |      |     |       |     |      |   |  |   |  |  |  |  |
|  |                              | EN ACTION   |   |                                    |     |      |      |     |       |     |      |   |  |   |  |  |  |  |

|                     |           |   |
|---------------------|-----------|---|
| Actions spécifiques | 2.1.2.A.1 | Accueil des nouveaux riverains en les informant sur les bandes riveraines |
|---------------------|-----------|---|

|                                     |                        |                      |   |
|-------------------------------------|------------------------|----------------------|---|
| <b>Lac Nemtayé État 2017</b>        | <b>Porteur 2018-23</b> | <b>Cible 2018-23</b> | <b>Notes - 15 février 2018</b>                          |
| À statuer                           |                        |                      | Revoir le cahier des riverains et le partager davantage |
| <b>Lac Nemtayé Priorité 2018-23</b> |                        |                      |   |
| À statuer                           |                        |                      |   |

|                     |           |  |
|---------------------|-----------|--|
| Actions spécifiques | 2.1.2.A.2 | Refaire une campagne de revitalisation des rives |
|---------------------|-----------|--|

|                                     |                        |                      |                                      |
|-------------------------------------|------------------------|----------------------|--------------------------------------|
| <b>Lac Nemtayé État 2017</b>        | <b>Porteur 2018-23</b> | <b>Cible 2018-23</b> | <b>Notes - 15 février 2018</b>       |
| En continu                          |                        |                      | Doit être discuté avec les riverains |
| <b>Lac Nemtayé Priorité 2018-23</b> |                        |                      |                                      |
| Réalisation prioritaire             |                        |                      |                                      |

2.1.2.C Créer des bandes riveraines modèles sur des terrains agricoles, municipaux et citoyens.

|  |  |   |   |                       |     |      |      |     |       |     |      |   |  |  |  |   |  |  |
|--|--|---|---|-----------------------|-----|------|------|-----|-------|-----|------|---|--|--|--|---|--|--|
| À faire à la TC du 27 février 2018<br>cible mis à jour à valider | <b>Indicateurs</b>                     | <b>Cible 2018-23</b>  | <b>Échelle 2008-17</b>  | BV MR                 |     |      |      |     |       |     |      |   |  |  |  |   |  |  |
|  | Nb de bandes riveraines modèles créées | 10 autres BR modèles avec présences dans la section aval, dont une en production animale et une en production céréalière d'ici 2018 | <b>Types d'actions</b>  | Aménagement du milieu |     |      |      |     |       |     |      |   |  |  |  |   |  |  |
|  |  | État 2016   | <table border="1"> <tr> <td>Gén</td> <td>Agri</td> <td>Faun</td> <td>For</td> <td>lécré</td> <td>Mun</td> <td>ICIT</td> </tr> <tr> <td>X</td> <td></td> <td></td> <td></td> <td>X</td> <td></td> <td></td> </tr> </table> |                       | Gén | Agri | Faun | For | lécré | Mun | ICIT | X |  |  |  | X |  |  |
| Gén  | Agri                                   | Faun  | For   | lécré                 | Mun | ICIT |      |     |       |     |      |   |  |  |  |   |  |  |
| X  |  |   |   | X                     |     |      |      |     |       |     |      |   |  |  |  |   |  |  |
|  |  | EN ACTION   |   |                       |     |      |      |     |       |     |      |   |  |  |  |   |  |  |

|                     |           |  |
|---------------------|-----------|--|
| Actions spécifiques | 2.1.2.C.4 | Création de BR modèles chez plusieurs riverains et valorisation de ces bandes riveraines |
|---------------------|-----------|--|

|                                     |                        |                      |                                |
|-------------------------------------|------------------------|----------------------|--------------------------------|
| <b>Lac Nemtayé État 2017</b>        | <b>Porteur 2018-23</b> | <b>Cible 2018-23</b> | <b>Notes - 15 février 2018</b> |
| À définir                           |                        |                      |                                |
| <b>Lac Nemtayé Priorité 2018-23</b> |                        |                      |                                |
| À statuer                           |                        |                      |                                |

### 2.1.2.D Revégétaliser les bandes riveraines.

|   |  |  |  |                       |     |      |      |     |       |     |      |   |  |   |  |  |   |  |
|---|--|--|--|-----------------------|-----|------|------|-----|-------|-----|------|---|--|---|--|--|---|--|
| <b>A faire à la TC du 27 février 2018</b> | <b>Indicateurs</b>                             | <b>Cible 2018-23</b>                                 | <b>Échelle 2008-17</b>   | BV MR                 |     |      |      |     |       |     |      |   |  |   |  |  |   |  |
| cible mis à jour à valider                | Kilomètres de bandes riveraines revégétalisées | 48 km de bandes riveraines revégétalisées d'ici 2018 | <b>Types d'actions</b>   | Aménagement du milieu |     |      |      |     |       |     |      |   |  |   |  |  |   |  |
|   |  | État 2016  | <table border="1"> <tr> <td>Gén</td> <td>Agri</td> <td>Faun</td> <td>For</td> <td>lécré</td> <td>Mun</td> <td>ICIT</td> </tr> <tr> <td>X</td> <td></td> <td>X</td> <td></td> <td></td> <td>X</td> <td></td> </tr> </table> |                       | Gén | Agri | Faun | For | lécré | Mun | ICIT | X |  | X |  |  | X |  |
| Gén                                       | Agri   | Faun   | For  | lécré                 | Mun | ICIT |      |     |       |     |      |   |  |   |  |  |   |  |
| X   |  | X  |  |                       | X   |      |      |     |       |     |      |   |  |   |  |  |   |  |
|   |  | EN ACTION  |  |                       |     |      |      |     |       |     |      |   |  |   |  |  |   |  |

Actions spécifiques

2.1.2.D.1

Participation au groupe d'achat d'arbustes riverains

|                                     |                        |                      |  |
|-------------------------------------|------------------------|----------------------|--|
| <b>Lac Nemtayé État 2017</b>        | <b>Porteur 2018-23</b> | <b>Cible 2018-23</b> | <b>Notes - 15 février 2018</b>                         |
| En continu                          |                        |                      | Intérêt à acheter en groupe à l'OBV, selon subventions |
| <b>Lac Nemtayé Priorité 2018-23</b> |                        |                      |  |
| En continu                          |                        |                      |  |

### 2.1.2.F Sensibiliser les municipalités afin qu'elles appliquent la Politique de protection des rives, du littoral et des plaines inondables.

|   |                                   |   |   |                 |     |      |      |     |       |     |      |   |  |  |  |  |   |  |
|---|-----------------------------------|---|---|-----------------|-----|------|------|-----|-------|-----|------|---|--|--|--|--|---|--|
| <b>A faire à la TC du 27 février 2018</b> | <b>Indicateurs</b>                | <b>Cible 2018-23</b>  | <b>Échelle 2008-17</b>  | BV MR           |     |      |      |     |       |     |      |   |  |  |  |  |   |  |
| cible mis à jour à valider                | Nb de municipalités sensibilisées | 100 % des municipalités sensibilisées d'ici 2018 bv Ristigouche | <b>Types d'actions</b>  | Sensibilisation |     |      |      |     |       |     |      |   |  |  |  |  |   |  |
|   |                                   | État 2016   | <table border="1"> <tr> <td>Gén</td> <td>Agri</td> <td>Faun</td> <td>For</td> <td>lécré</td> <td>Mun</td> <td>ICIT</td> </tr> <tr> <td>X</td> <td></td> <td></td> <td></td> <td></td> <td>X</td> <td></td> </tr> </table> |                 | Gén | Agri | Faun | For | lécré | Mun | ICIT | X |  |  |  |  | X |  |
| Gén                                       | Agri                              | Faun  | For   | lécré           | Mun | ICIT |      |     |       |     |      |   |  |  |  |  |   |  |
| X   |                                   |   |   |                 | X   |      |      |     |       |     |      |   |  |  |  |  |   |  |
|   |                                   | EN ACTION   |   |                 |     |      |      |     |       |     |      |   |  |  |  |  |   |  |

Actions spécifiques

2.1.2.F.1

Projet d'identification de la rive de 3, 10 et/ou 15 m sur les terrains riverains pour la sensibilisation avec apport d'information

|                                     |                        |                      |                                |
|-------------------------------------|------------------------|----------------------|--------------------------------|
| <b>Lac Nemtayé État 2017</b>        | <b>Porteur 2018-23</b> | <b>Cible 2018-23</b> | <b>Notes - 15 février 2018</b> |
| À définir                           |                        |                      | À rediscuter                   |
| <b>Lac Nemtayé Priorité 2018-23</b> |                        |                      |                                |
| Réalisation non-prioritaire         |                        |                      |                                |

2.1.2.G Sensibiliser les municipalités à la possibilité de réglementations qui peuvent être complémentaires à la Politique de protection des rives, du littoral et des plaines inondables (3 strates végétales, revégétalisation).

|   |                                   |                      |  |                 |     |      |      |     |       |     |      |  |  |  |  |  |   |  |
|---|-----------------------------------|----------------------|--|-----------------|-----|------|------|-----|-------|-----|------|--|--|--|--|--|---|--|
| <b>À faire à la TC du 27 février 2018</b> | <b>Indicateurs</b>                | <b>Cible 2018-23</b> | <b>Échelle 2008-17</b>   | BV MR           |     |      |      |     |       |     |      |  |  |  |  |  |   |  |
| cible mis à jour à valider                | Nb de municipalités sensibilisées | + Rencontre réalisée | <b>Types d'actions</b>   | Sensibilisation |     |      |      |     |       |     |      |  |  |  |  |  |   |  |
|   |                                   | État 2016            | <table border="1"> <tr> <td>Gén</td> <td>Agri</td> <td>Faun</td> <td>For</td> <td>lécré</td> <td>Mun</td> <td>ICIT</td> </tr> <tr> <td></td> <td></td> <td></td> <td></td> <td></td> <td>X</td> <td></td> </tr> </table> |                 | Gén | Agri | Faun | For | lécré | Mun | ICIT |  |  |  |  |  | X |  |
| Gén                                       | Agri                              | Faun                 | For  | lécré           | Mun | ICIT |      |     |       |     |      |  |  |  |  |  |   |  |
|   |                                   |                      |  |                 | X   |      |      |     |       |     |      |  |  |  |  |  |   |  |
|   |                                   | EN ACTION            |  |                 |     |      |      |     |       |     |      |  |  |  |  |  |   |  |

|                     |           |         |
|---------------------|-----------|---------|
| Actions spécifiques | 2.1.2.G.0 | GENERAL |
|---------------------|-----------|---------|

|                                     |                        |                      |                                |
|-------------------------------------|------------------------|----------------------|--------------------------------|
| <b>Lac Nemtayé État 2017</b>        | <b>Porteur 2018-23</b> | <b>Cible 2018-23</b> | <b>Notes - 15 février 2018</b> |
| Prioritaire                         |                        |                      |                                |
| <b>Lac Nemtayé Priorité 2018-23</b> |                        |                      |                                |
| Prioritaire                         |                        |                      |                                |

2.1.2.H Adopter des réglementations complémentaires à la Politique de protection des rives, du littoral et des plaines inondables portant par exemple sur la présence des 3 strates végétales ou la revégétalisation des berges.

|   |   |   |  |                |     |      |      |     |       |     |      |  |  |   |  |  |   |   |
|---|---|---|--|----------------|-----|------|------|-----|-------|-----|------|--|--|---|--|--|---|---|
| <b>À faire à la TC du 27 février 2018</b> | <b>Indicateurs</b>  | <b>Cible 2018-23</b>  | <b>Échelle 2008-17</b>   | BV MR          |     |      |      |     |       |     |      |  |  |   |  |  |   |   |
| cible modifiée à valider                  | Nb de municipalités ayant une réglementation complémentaire | 70 % des municipalités ayant une réglementation complémentaire d'ici 2018 | <b>Types d'actions</b>   | Réglementation |     |      |      |     |       |     |      |  |  |   |  |  |   |   |
|   |   | État 2016   | <table border="1"> <tr> <td>Gén</td> <td>Agri</td> <td>Faun</td> <td>For</td> <td>lécré</td> <td>Mun</td> <td>ICIT</td> </tr> <tr> <td></td> <td></td> <td>X</td> <td></td> <td></td> <td>X</td> <td>X</td> </tr> </table> |                | Gén | Agri | Faun | For | lécré | Mun | ICIT |  |  | X |  |  | X | X |
| Gén                                       | Agri  | Faun  | For  | lécré          | Mun | ICIT |      |     |       |     |      |  |  |   |  |  |   |   |
|   |   | X   |  |                | X   | X    |      |     |       |     |      |  |  |   |  |  |   |   |
|   |   | EN ACTION   |  |                |     |      |      |     |       |     |      |  |  |   |  |  |   |   |

|                     |           |  |
|---------------------|-----------|--|
| Actions spécifiques | 2.1.2.H.1 | Règlement municipal de Ste-Paule pour la protection des rives adopté en 2012 |
|---------------------|-----------|--|

|                                     |                        |                      |                                |
|-------------------------------------|------------------------|----------------------|--------------------------------|
| <b>Lac Nemtayé État 2017</b>        | <b>Porteur 2018-23</b> | <b>Cible 2018-23</b> | <b>Notes - 15 février 2018</b> |
| Information                         |                        |                      |                                |
| <b>Lac Nemtayé Priorité 2018-23</b> |                        |                      |                                |
| Information                         |                        |                      |                                |

|              |  |
|--------------|--|
| Enjeux       | 2. Conservation et restauration des écosystèmes aquatiques et riverains  |
| Orientations | 2.2. Améliorer la gestion des plans d'eau.                               |
| Objectifs    | 2.2.1. Améliorer les connaissances de l'état des écosystèmes aquatiques. |

2.2.1.B Sensibiliser la population et lui permettre une meilleure connaissance des écosystèmes aquatiques.

|  |  |                              |                        |                 |
|--|--|------------------------------|------------------------|-----------------|
| À faire à la TC du 27 février 2018<br>cible modifiée à valider | <b>Indicateurs</b>   | <b>Cible 2018-23</b>         | <b>Échelle 2008-17</b> |                 |
|  | Nb de personnes informées<br>Nb de participants pour chaque évènement. | 300 participants d'ici 2018. | <b>Types d'actions</b> | Sensibilisation |
|  |  | État 2016                    | EN ACTION              |                 |



|                     |           |         |
|---------------------|-----------|---------|
| Actions spécifiques | 2.2.1.B.0 | GÉNÉRAL |
|---------------------|-----------|---------|

| Lac Nemtayé État 2017                  | Porteur 2018-23 | Cible 2018-23 | Notes - 15 février 2018 |
|--|-----------------|---------------|-------------------------|
| À statuer                              |                 |               |                         |
| <b>Lac Nemtayé</b><br>Priorité 2018-23 |                 |               |                         |
| À statuer                              |                 |               |                         |

2.2.1.E Créer un réseau de vigilance des lacs.

|  |  |   |                        |                              |
|--|--|---|------------------------|------------------------------|
| À faire à la TC du 27 février 2018<br>cible modifiée à valider | <b>Indicateurs</b>   | <b>Cible 2018-23</b>                      | <b>Échelle 2008-17</b> |                              |
|  | Nb de lacs faisant partie du réseau de surveillance (RSVL) | 14 lacs faisant partie du RSVL d'ici 2018 | <b>Types d'actions</b> | Acquisition de connaissances |
|  |  | État 2016                                 | EN ACTION              |                              |



|                     |           |         |
|---------------------|-----------|---------|
| Actions spécifiques | 2.2.1.E.0 | GÉNÉRAL |
|---------------------|-----------|---------|

| Lac Nemtayé État 2017                  | Porteur 2018-23 | Cible 2018-23 | Notes - 15 février 2018 |
|--|-----------------|---------------|-------------------------|
| En continu                             |                 |               | Déjà partie prenante    |
| <b>Lac Nemtayé</b><br>Priorité 2018-23 |                 |               |                         |
| En continu                             |                 |               |                         |

|              |  |
|--------------|--|
| Enjeux       | 2. Conservation et restauration des écosystèmes aquatiques et riverains                                      |
| Orientations | 2.2. Améliorer la gestion des plans d'eau.   |
| Objectifs    | 2.2.2. Sensibiliser les conducteurs de VTT (utilisateurs de plein air) à la conservation de l'environnement. |

2.2.2.C Réduire le nombre de passages à gué et la circulation des véhicules récréatifs sur les rives des plans d'eau et des milieux humides

|  |   |  |                        |                                     |
|--|---|--|------------------------|-------------------------------------|
| À faire à la TC du 27 février 2018<br>cible modifiée à valider | <b>Indicateurs</b>  | <b>Cible 2018-23</b>   | <b>Échelle 2008-17</b> |                                     |
|  | Nb de passages à gué éliminés<br>Campagne de sensibilisation régionale. | Présence d'une campagne de sensibilisation régionale avec les clubs de VTT | <b>Types d'actions</b> | Sensibilisation<br>Aménagement du m |
|  |   | État 2016  | EN ACTION              |                                     |

|     |      |      |     |       |     |      |
|-----|------|------|-----|-------|-----|------|
| Gén | Agri | Faun | For | lécré | Mun | ICIT |
|     | X    | X    | X   | X     |     |      |

|                     |           |         |
|---------------------|-----------|---------|
| Actions spécifiques | 2.2.2.C.0 | GÉNÉRAL |
|---------------------|-----------|---------|

|                                     |                        |                      |                                   |
|-------------------------------------|------------------------|----------------------|-----------------------------------|
| <b>Lac Nemtayé État 2017</b>        | <b>Porteur 2018-23</b> | <b>Cible 2018-23</b> | <b>Notes - 15 février 2018</b>    |
| À statuer                           |                        |                      | Pas identifié comme problématique |
| <b>Lac Nemtayé Priorité 2018-23</b> |                        |                      |                                   |
| Réalisation non-prioritaire         |                        |                      |                                   |

|              |   |
|--------------|---|
| Enjeux       | 2. Conservation et restauration des écosystèmes aquatiques et riverains |
| Orientations | 2.2. Améliorer la gestion des plans d'eau.                              |
| Objectifs    | 2.2.3. Maintenir des régimes hydriques appropriés.                      |

2.2.3.E Identification des sbv vulnérables et sensible au niveau des forêts privées

|  |   |                      |                        |                       |
|--|---|----------------------|------------------------|-----------------------|
| À faire à la TC du 27 février 2018<br>Nouvelle piste | <b>Indicateurs</b>  | <b>Cible 2018-23</b> | <b>Échelle 2008-17</b> | BV MR                 |
|  | Présence d'une méthodologie et son application dans l'identification des sbv vulnérables et sensibles |                      | <b>Types d'actions</b> | Aménagement du milieu |
|  |   | État 2016            |                        |                       |

|     |      |      |     |       |     |      |
|-----|------|------|-----|-------|-----|------|
| Gén | Agri | Faun | For | lécré | Mun | ICIT |
|     | X    | X    | X   |       |     |      |

|                     |           |         |
|---------------------|-----------|---------|
| Actions spécifiques | 2.2.3.E.0 | GÉNÉRAL |
|---------------------|-----------|---------|

|                                     |                        |                      |                                |
|-------------------------------------|------------------------|----------------------|--------------------------------|
| <b>Lac Nemtayé État 2017</b>        | <b>Porteur 2018-23</b> | <b>Cible 2018-23</b> | <b>Notes - 15 février 2018</b> |
|                                     |                        |                      |                                |
| <b>Lac Nemtayé Priorité 2018-23</b> |                        |                      |                                |
| Information                         |                        |                      |                                |

|              |   |
|--------------|---|
| Enjeux       | 2. Conservation et restauration des écosystèmes aquatiques et riverains |
| Orientations | 2.2. Améliorer la gestion des plans d'eau.                              |
| Objectifs    | 2.2.4. Maintenir l'intégrité des milieux humides.                       |

2.2.4.D Sensibiliser la population sur les rôles écologique et l'importance des milieux humides.

|   |                                   |   |   |                 |     |      |      |     |       |     |      |   |  |   |   |  |   |  |
|---|-----------------------------------|---|---|-----------------|-----|------|------|-----|-------|-----|------|---|--|---|---|--|---|--|
| À faire à la TC du 27 février 2018<br>revoir la cible | <b>Indicateurs</b>                | <b>Cible 2018-23</b>                              | <b>Échelle 2008-17</b>  | Bassin versant  |     |      |      |     |       |     |      |   |  |   |   |  |   |  |
|   | Nb de participants aux événements | 200 participants aux divers événements d'ici 2018 | <b>Types d'actions</b>  | Sensibilisation |     |      |      |     |       |     |      |   |  |   |   |  |   |  |
|   |                                   | État 2016   | <table border="1"> <tr> <td>Gén</td> <td>Agri</td> <td>Faun</td> <td>For</td> <td>lécré</td> <td>Mun</td> <td>ICIT</td> </tr> <tr> <td>X</td> <td></td> <td>X</td> <td>x</td> <td></td> <td>x</td> <td></td> </tr> </table> |                 | Gén | Agri | Faun | For | lécré | Mun | ICIT | X |  | X | x |  | x |  |
| Gén   | Agri                              | Faun  | For   | lécré           | Mun | ICIT |      |     |       |     |      |   |  |   |   |  |   |  |
| X   |                                   | X   | x   |                 | x   |      |      |     |       |     |      |   |  |   |   |  |   |  |
|   |                                   | EN ACTION   |   |                 |     |      |      |     |       |     |      |   |  |   |   |  |   |  |

|                     |           |         |
|---------------------|-----------|---------|
| Actions spécifiques | 2.2.4.D.0 | GÉNÉRAL |
|---------------------|-----------|---------|

|                                     |                        |                      |                                |
|-------------------------------------|------------------------|----------------------|--------------------------------|
| <b>Lac Nemtayé État 2017</b>        | <b>Porteur 2018-23</b> | <b>Cible 2018-23</b> | <b>Notes - 15 février 2018</b> |
| À statuer                           |                        |                      | Cahier municipal               |
| <b>Lac Nemtayé Priorité 2018-23</b> |                        |                      |                                |
| Information                         |                        |                      |                                |

|              |   |
|--------------|---|
| Enjeux       | 2. Conservation et restauration des écosystèmes aquatiques et riverains |
| Orientations | 2.3. Améliorer la gestion des eaux usées.                               |
| Objectifs    | 2.3.4. Améliorer la gestion des installations septiques individuelles.  |

2.3.4.A Mettre en place une campagne de sensibilisation et d'information pour les propriétaires de résidences isolées concernant l'entretien de leurs installations septiques.


|                                    |                                      |  |  |                 |     |      |      |     |       |     |      |  |  |  |  |  |   |  |
|------------------------------------|--------------------------------------|--|--|-----------------|-----|------|------|-----|-------|-----|------|--|--|--|--|--|---|--|
| À faire à la TC du 27 février 2018 | <b>Indicateurs</b>                   | <b>Cible 2018-23</b>                                   | <b>Échelle 2008-17</b>   |                 |     |      |      |     |       |     |      |  |  |  |  |  |   |  |
|                                    | Nb de résidences isolés sensibilisés | 2014-18 Faire la tournée des élus, journaux municipaux | <b>Types d'actions</b>   | Sensibilisation |     |      |      |     |       |     |      |  |  |  |  |  |   |  |
|                                    |                                      | État 2016  | <table border="1"> <tr> <td>Gén</td> <td>Agri</td> <td>Faun</td> <td>For</td> <td>lécré</td> <td>Mun</td> <td>ICIT</td> </tr> <tr> <td></td> <td></td> <td></td> <td></td> <td></td> <td>X</td> <td></td> </tr> </table> |                 | Gén | Agri | Faun | For | lécré | Mun | ICIT |  |  |  |  |  | X |  |
| Gén                                | Agri                                 | Faun   | For  | lécré           | Mun | ICIT |      |     |       |     |      |  |  |  |  |  |   |  |
|                                    |                                      |  |  |                 | X   |      |      |     |       |     |      |  |  |  |  |  |   |  |
|                                    |                                      | EN ACTION  |  |                 |     |      |      |     |       |     |      |  |  |  |  |  |   |  |

|                     |           |         |
|---------------------|-----------|---------|
| Actions spécifiques | 2.3.4.A.0 | GENERAL |
|---------------------|-----------|---------|

|                                     |                        |                      |   |
|-------------------------------------|------------------------|----------------------|---|
| <b>Lac Nemtayé État 2017</b>        | <b>Porteur 2018-23</b> | <b>Cible 2018-23</b> | <b>Notes - 15 février 2018</b>  |
| À définir                           |                        |                      | Proposition d'ajout sur le compte de taxes, 50% par année, vidange aux deux ans automatique |
| <b>Lac Nemtayé Priorité 2018-23</b> |                        |                      |   |
| En cours                            |                        |                      |   |




2.3.4.C Réaliser des inventaires des installations sanitaires autour des plans d'eau.

|   |  |  |   |                              |
|---|--|--|---|------------------------------|
| <b>A faire à la TC du 27 février 2018</b> | <b>Indicateurs</b>   | <b>Cible 2018-23</b>   | <b>Échelle 2008-17</b>  |                              |
|   | Nb d'installations septiques inventoriées autour des lacs habités 2014-18 MRC<br>AVIGNON abordé dans la tournée des élus | 90 % des installations septiques inventoriées d'ici 2021<br>2014-18 MRC<br>AVIGNON thème évalué dans la tournée des élus | <b>Types d'actions</b>  | Acquisition de connaissances |
|   |  | État 2016  |  |                              |
|   |  | EN ACTION  |   |                              |

|                     |           |         |
|---------------------|-----------|---------|
| Actions spécifiques | 2.3.4.C.0 | GÉNÉRAL |
|---------------------|-----------|---------|

|                                     |                        |                      |                                |
|-------------------------------------|------------------------|----------------------|--------------------------------|
| <b>Lac Nemtayé État 2017</b>        | <b>Porteur 2018-23</b> | <b>Cible 2018-23</b> | <b>Notes - 15 février 2018</b> |
| À définir                           |                        |                      | Fait? Obtenir le rapport       |
| <b>Lac Nemtayé Priorité 2018-23</b> |                        |                      |                                |
| Réalisation prioritaire             |                        |                      |                                |

2.3.4.D Mettre en œuvre un plan de correction des installations septiques.

|   |   |  |   |                                   |
|---|---|--|---|-----------------------------------|
| <b>A faire à la TC du 27 février 2018</b> | <b>Indicateurs</b>  | <b>Cible 2018-23</b>   | <b>Échelle 2008-17</b>  |                                   |
|   | Nb de municipalité ayant un plan correcteur des installations septiques<br><br>Tournée des municipalités pour outiller sur un plan de | Tournée des municipalités pour outiller sur un plan de correction<br>100% des municipalités ayant un plan correcteur des | <b>Types d'actions</b>  | Réglementation Aménagement du mil |
|   |   | État 2016  |  |                                   |
|   |   | EN PRÉPARATION   |   |                                   |

|                     |           |         |
|---------------------|-----------|---------|
| Actions spécifiques | 2.3.4.D.0 | GÉNÉRAL |
|---------------------|-----------|---------|

|                                     |                        |                      |                                |
|-------------------------------------|------------------------|----------------------|--------------------------------|
| <b>Lac Nemtayé État 2017</b>        | <b>Porteur 2018-23</b> | <b>Cible 2018-23</b> | <b>Notes - 15 février 2018</b> |
| À définir                           |                        |                      |                                |
| <b>Lac Nemtayé Priorité 2018-23</b> |                        |                      |                                |
| Réalisation prioritaire             |                        |                      |                                |

|                     |           |  |
|---------------------|-----------|--|
| Actions spécifiques | 2.3.4.D.1 | Organisation regroupée pour la mise aux normes des installations sanitaires problématiques |
|---------------------|-----------|--|

|                                     |                        |                      |                                |
|-------------------------------------|------------------------|----------------------|--------------------------------|
| <b>Lac Nemtayé État 2017</b>        | <b>Porteur 2018-23</b> | <b>Cible 2018-23</b> | <b>Notes - 15 février 2018</b> |
| À définir                           |                        |                      |                                |
| <b>Lac Nemtayé Priorité 2018-23</b> |                        |                      |                                |
| Réalisation prioritaire             |                        |                      |                                |

2.3.4.F Adopter une réglementation sur la vidange régulière des fosses septiques.

|   |   |  |  |                |     |      |      |     |       |     |      |  |  |  |  |  |   |  |
|---|---|--|--|----------------|-----|------|------|-----|-------|-----|------|--|--|--|--|--|---|--|
| <b>A faire à la TC du 27 février 2018</b> | <b>Indicateurs</b>  | <b>Cible 2018-23</b>   | <b>Échelle 2008-17</b>   |                |     |      |      |     |       |     |      |  |  |  |  |  |   |  |
|   | Nb de municipalités où une réglementation de vidange de fosses septiques est active | 95% municipalités de la MRC de La Matapédia où une réglementation de vidange des fosses septiques est active d'ici 2018MRC AVIGNON | <b>Types d'actions</b>   | Réglementation |     |      |      |     |       |     |      |  |  |  |  |  |   |  |
|   |   | État 2016  | <table border="1"> <tr> <td>Gén</td> <td>Agri</td> <td>Faun</td> <td>For</td> <td>lécré</td> <td>Mun</td> <td>ICIT</td> </tr> <tr> <td></td> <td></td> <td></td> <td></td> <td></td> <td>X</td> <td></td> </tr> </table> |                | Gén | Agri | Faun | For | lécré | Mun | ICIT |  |  |  |  |  | X |  |
| Gén                                       | Agri  | Faun   | For  | lécré          | Mun | ICIT |      |     |       |     |      |  |  |  |  |  |   |  |
|   |   |  |  |                | X   |      |      |     |       |     |      |  |  |  |  |  |   |  |
|   |   | EN PRÉPARATION   |  |                |     |      |      |     |       |     |      |  |  |  |  |  |   |  |

|                     |           |   |
|---------------------|-----------|---|
| Actions spécifiques | 2.3.4.F.1 | Montage d'un canevas d'un règlement de vidanges de fosses septiques |
|---------------------|-----------|---|

|                                     |                        |                      |                                |
|-------------------------------------|------------------------|----------------------|--------------------------------|
| <b>Lac Nemtayé État 2017</b>        | <b>Porteur 2018-23</b> | <b>Cible 2018-23</b> | <b>Notes - 15 février 2018</b> |
| Phase préparatoire                  |                        | 2023                 |                                |
| <b>Lac Nemtayé Priorité 2018-23</b> |                        |                      |                                |
| Phase préparatoire                  |                        |                      |                                |

|                     |           |  |
|---------------------|-----------|--|
| Actions spécifiques | 2.3.4.F.2 | Mise en place d'une campagne de vidange fonctionnant avec preuve d'exécution |
|---------------------|-----------|--|

|                                     |                        |                      |                                |
|-------------------------------------|------------------------|----------------------|--------------------------------|
| <b>Lac Nemtayé État 2017</b>        | <b>Porteur 2018-23</b> | <b>Cible 2018-23</b> | <b>Notes - 15 février 2018</b> |
| Phase préparatoire                  |                        |                      |                                |
| <b>Lac Nemtayé Priorité 2018-23</b> |                        |                      |                                |
| Phase préparatoire                  |                        |                      |                                |

|              |   |
|--------------|---|
| Enjeux       | 2. Conservation et restauration des écosystèmes aquatiques et riverains                     |
| Orientations | 2.4. Réduire l'apport d'intrants néfastes dans les plans d'eau.                             |
| Objectifs    | 2.4.1. Réduire l'apport de sédiments en provenance du réseau routier et de la construction. |

2.4.1.B Promouvoir et faciliter l'installation et l'entretien type de mesures d'atténuation (trappes à sédiments, saignées et bennes filtrantes) à la jonction des fossés routiers et des cours d'eau.

|   |                           |  |  |                       |     |      |      |     |       |     |      |   |  |  |  |  |   |   |
|---|---------------------------|--|--|-----------------------|-----|------|------|-----|-------|-----|------|---|--|--|--|--|---|---|
| <b>A faire à la TC du 27 février 2018</b> | <b>Indicateurs</b>        | <b>Cible 2018-23</b>   | <b>Échelle 2008-17</b>   |                       |     |      |      |     |       |     |      |   |  |  |  |  |   |   |
|   | Nb de trappes à sédiments | 50 % des jonctions entre la voirie et les tributaires du lac Matapédia et des rivières Matapédia et Humqui ayant des mesures d'atténuation d'ici | <b>Types d'actions</b>   | Aménagement du milieu |     |      |      |     |       |     |      |   |  |  |  |  |   |   |
|   |                           | État 2016  | <table border="1"> <tr> <td>Gén</td> <td>Agri</td> <td>Faun</td> <td>For</td> <td>lécré</td> <td>Mun</td> <td>ICIT</td> </tr> <tr> <td>X</td> <td></td> <td></td> <td></td> <td></td> <td>X</td> <td>X</td> </tr> </table> |                       | Gén | Agri | Faun | For | lécré | Mun | ICIT | X |  |  |  |  | X | X |
| Gén                                       | Agri                      | Faun   | For  | lécré                 | Mun | ICIT |      |     |       |     |      |   |  |  |  |  |   |   |
| X   |                           |  |  |                       | X   | X    |      |     |       |     |      |   |  |  |  |  |   |   |
|   |                           | EN PRÉPARATION   |  |                       |     |      |      |     |       |     |      |   |  |  |  |  |   |   |

|                     |           |  |
|---------------------|-----------|--|
| Actions spécifiques | 2.4.1.B.1 | Ensemencer les zones à nu lorsque la méthode du tiers inférieur n'est pas applicable |
|---------------------|-----------|--|

|                                     |                        |                      |                                |
|-------------------------------------|------------------------|----------------------|--------------------------------|
| <b>Lac Nemtayé État 2017</b>        | <b>Porteur 2018-23</b> | <b>Cible 2018-23</b> | <b>Notes - 15 février 2018</b> |
| À définir                           |                        |                      |                                |
| <b>Lac Nemtayé Priorité 2018-23</b> |                        |                      |                                |
| Réalisation prioritaire             |                        |                      |                                |

|                     |           |   |
|---------------------|-----------|---|
| Actions spécifiques | 2.4.1.B.2 | Que le principe du tiers inférieur et autres mesures de rétention de sédiments fassent partie des soumissions |
|---------------------|-----------|---|

| Lac Nemtayé État 2017           | Porteur 2018-23 | Cible 2018-23 | Notes - 15 février 2018 |
|---------------------------------|-----------------|---------------|-------------------------|
| À définir                       |                 |               |                         |
| Lac Nemtayé<br>Priorité 2018-23 |                 |               |                         |
| Réalisation prioritaire         |                 |               |                         |

|                     |           |         |
|---------------------|-----------|---------|
| Actions spécifiques | 2.4.1.B.0 | GÉNÉRAL |
|---------------------|-----------|---------|

| Lac Nemtayé État 2017           | Porteur 2018-23 | Cible 2018-23 | Notes - 15 février 2018       |
|---------------------------------|-----------------|---------------|-------------------------------|
| À définir                       |                 |               | Rang 4 à faire convenablement |
| Lac Nemtayé<br>Priorité 2018-23 |                 |               |                               |
| Réalisation prioritaire         |                 |               |                               |

2.4.1.C Installer et entretenir des mesures d'atténuation à la sortie des surplus de pluie municipaux et routiers.

|                                    |                                      |  |   |                       |      |      |     |       |     |      |  |  |  |  |  |   |   |  |
|------------------------------------|--------------------------------------|--|---|-----------------------|------|------|-----|-------|-----|------|--|--|--|--|--|---|---|--|
| À faire à la TC du 27 février 2018 | <b>Indicateurs</b>                   | <b>Cible 2018-23</b>   | <b>Échelle 2008-17</b>  |                       |      |      |     |       |     |      |  |  |  |  |  |   |   |  |
|                                    | Nb de trappes à sédiments installées | Présence de mesures d'atténuation installées à Amqui, Sayabec, Causapscal, Lac-au-Saumon, St-Léon-le-Grand et Matapédia d'ici 2021 | <b>Types d'actions</b>  | Aménagement du milieu |      |      |     |       |     |      |  |  |  |  |  |   |   |  |
|                                    |                                      | État 2016 EN PRÉPARATION   | <table border="1"> <tr> <td>Gén</td> <td>Agri</td> <td>Faun</td> <td>For</td> <td>lécré</td> <td>Mun</td> <td>ICIT</td> </tr> <tr> <td></td> <td></td> <td></td> <td></td> <td></td> <td>X</td> <td>X</td> </tr> </table> | Gén                   | Agri | Faun | For | lécré | Mun | ICIT |  |  |  |  |  | X | X |  |
| Gén                                | Agri                                 | Faun   | For   | lécré                 | Mun  | ICIT |     |       |     |      |  |  |  |  |  |   |   |  |
|                                    |                                      |  |   |                       | X    | X    |     |       |     |      |  |  |  |  |  |   |   |  |

|                     |           |   |
|---------------------|-----------|---|
| Actions spécifiques | 2.4.1.C.2 | Réaliser une caractérisation des eaux de ruissellement provenant de la voirie autour du lac |
|---------------------|-----------|---|

| Lac Nemtayé État 2017           | Porteur 2018-23 | Cible 2018-23 | Notes - 15 février 2018 |
|---------------------------------|-----------------|---------------|-------------------------|
| Nouvelle piste/ action          |                 |               |                         |
| Lac Nemtayé<br>Priorité 2018-23 |                 |               |                         |
| Réalisation prioritaire         |                 |               |                         |

2.4.1.D Sensibiliser entrepreneurs en construction à appliquer à leurs méthodes de construction d'infrastructure (ex. ponts et bâtiments) des mesures de diminution d'apport de sédiments aux cours d'eau.

|                                    |                                 |  |                        |   |     |      |      |     |       |     |      |   |  |  |   |  |   |   |
|------------------------------------|---------------------------------|--|------------------------|---|-----|------|------|-----|-------|-----|------|---|--|--|---|--|---|---|
| A faire à la TC du 27 février 2018 | <b>Indicateurs</b>              | <b>Cible 2018-23</b>                           | <b>Échelle 2008-17</b> |   |     |      |      |     |       |     |      |   |  |  |   |  |   |   |
|                                    | Nb d'entrepreneurs sensibilisés | 80 % des entrepreneurs sensibilisés d'ici 2018 | <b>Types d'actions</b> | Sensibilisation<br>Réglementation   |     |      |      |     |       |     |      |   |  |  |   |  |   |   |
|                                    |                                 | État 2016                                      | EN PRÉPARATION         |   |     |      |      |     |       |     |      |   |  |  |   |  |   |   |
|                                    |                                 |  |                        | <table border="1"> <tr> <td>Gén</td> <td>Agri</td> <td>Faun</td> <td>For</td> <td>lécré</td> <td>Mun</td> <td>ICIT</td> </tr> <tr> <td>X</td> <td></td> <td></td> <td>x</td> <td></td> <td>X</td> <td>X</td> </tr> </table> | Gén | Agri | Faun | For | lécré | Mun | ICIT | X |  |  | x |  | X | X |
| Gén                                | Agri                            | Faun   | For                    | lécré   | Mun | ICIT |      |     |       |     |      |   |  |  |   |  |   |   |
| X                                  |                                 |  | x                      |   | X   | X    |      |     |       |     |      |   |  |  |   |  |   |   |

Actions spécifiques

2.4.1.D.1

Élaborer une section en concertation avec le secteur de la construction dans le Plan de Gestion des Sols et Eaux de Ruissellement.

| Lac Nemtayé État 2017           | Porteur 2018-23 | Cible 2018-23 | Notes - 15 février 2018 |
|---------------------------------|-----------------|---------------|-------------------------|
| Résalliance                     |                 |               |                         |
| Lac Nemtayé<br>Priorité 2018-23 |                 |               |                         |
| Résalliance                     |                 |               |                         |

2.4.1.G Établir un plan de gestion des sols et des eaux de ruissellement (pour les sites de construction et la voirie)

|                                    |  |  |                        |  |     |      |      |     |       |     |      |   |  |  |  |  |   |   |
|------------------------------------|--|--|------------------------|--|-----|------|------|-----|-------|-----|------|---|--|--|--|--|---|---|
| A faire à la TC du 27 février 2018 | <b>Indicateurs</b>   | <b>Cible 2018-23</b>   | <b>Échelle 2008-17</b> |  |     |      |      |     |       |     |      |   |  |  |  |  |   |   |
|                                    | Élaboration d'un plan de gestion des sols avec les divers secteurs | Présence d'un plan de gestion des sols et des eaux de ruissellement concertés d'ici 2018 | <b>Types d'actions</b> | Sensibilisation<br>Réglementation  |     |      |      |     |       |     |      |   |  |  |  |  |   |   |
|                                    |  | État 2016  | EN PRÉPARATION         |  |     |      |      |     |       |     |      |   |  |  |  |  |   |   |
|                                    |  |  |                        | <table border="1"> <tr> <td>Gén</td> <td>Agri</td> <td>Faun</td> <td>For</td> <td>lécré</td> <td>Mun</td> <td>ICIT</td> </tr> <tr> <td>x</td> <td></td> <td></td> <td></td> <td></td> <td>X</td> <td>x</td> </tr> </table> | Gén | Agri | Faun | For | lécré | Mun | ICIT | x |  |  |  |  | X | x |
| Gén                                | Agri   | Faun   | For                    | lécré  | Mun | ICIT |      |     |       |     |      |   |  |  |  |  |   |   |
| x                                  |  |  |                        |  | X   | x    |      |     |       |     |      |   |  |  |  |  |   |   |

Actions spécifiques


2.4.1.G.1

Établir le devis pour le plan d'Atténuation des sédiments en provenance de la voirie autour du lac

| Lac Nemtayé État 2017           | Porteur 2018-23 | Cible 2018-23 | Notes - 15 février 2018 |
|---------------------------------|-----------------|---------------|-------------------------|
| Résalliance                     |                 |               |                         |
| Lac Nemtayé<br>Priorité 2018-23 |                 |               |                         |
| Résalliance                     |                 |               |                         |

|              |  |
|--------------|--|
| Enjeux       | 2. Conservation et restauration des écosystèmes aquatiques et riverains          |
| Orientations | 2.4. Réduire l'apport d'intrants néfastes dans les plans d'eau.                  |
| Objectifs    | 2.4.3. Réduire l'apport de sédiments causé par les activités récréotouristiques. |

2.4.3.A Sensibiliser à l'aménagement des descentes collectives de bateaux en biais avec un couvert végétal.


|                                       |                               |  |   |                 |
|---------------------------------------|-------------------------------|--|---|-----------------|
| À faire à la TC du<br>27 février 2018 | <b>Indicateurs</b>            | <b>Cible 2018-23</b>   | <b>Échelle 2008-17</b>  |                 |
|                                       | Nb de personnes sensibilisées | 100% des acteurs municipaux, 100% intervenants fauniques, 80% des riverains d'ici 2018 | <b>Types d'actions</b>  | Sensibilisation |
|                                       |                               | État 2016  |  |                 |
|                                       |                               | EN ACTION  |   |                 |

|                     |           |         |
|---------------------|-----------|---------|
| Actions spécifiques | 2.4.3.A.0 | GÉNÉRAL |
|---------------------|-----------|---------|

| Lac Nemtayé État 2017                   | Porteur 2018-23 | Cible 2018-23 | Notes - 15 février 2018 |
|---|-----------------|---------------|-------------------------|
| À statuer                               |                 |               |                         |
| <b>Lac Nemtayé<br/>Priorité 2018-23</b> |                 |               |                         |
| NA                                      |                 |               |                         |

|              |   |
|--------------|---|
| Enjeux       | 2. Conservation et restauration des écosystèmes aquatiques et riverains |
| Orientations | 2.4. Réduire l'apport d'intrants néfastes dans les plans d'eau.         |
| Objectifs    | 2.4.4. Réduire les sources de contaminants                              |

2.4.4.A Identifier les sources de contamination (effluents d'usine, voirie, pesticides, eaux usées, garages municipaux, puisards, etc.)

|                                       |                              |   |   |                              |
|---------------------------------------|------------------------------|---|---|------------------------------|
| À faire à la TC du<br>27 février 2018 | <b>Indicateurs</b>           | <b>Cible 2018-23</b>                        | <b>Échelle 2008-17</b>  |                              |
|                                       | Nb de municipalités étudiées | 100 % des municipalités étudiées d'ici 2018 | <b>Types d'actions</b>  | Acquisition de connaissances |
|                                       |                              | État 2016                                   |  |                              |
|                                       |                              | EN ACTION                                   | <p>X      x</p>   |                              |

|                     |           |  |
|---------------------|-----------|--|
| Actions spécifiques | 2.4.4.A.1 | Informers les riverains de ne pas fertiliser ou d'utiliser des pesticides sur les terrains riverains |
|---------------------|-----------|--|

| Lac Nemtayé État 2017                   | Porteur 2018-23 | Cible 2018-23 | Notes - 15 février 2018 |
|---|-----------------|---------------|-------------------------|
| À statuer                               |                 |               |                         |
| <b>Lac Nemtayé<br/>Priorité 2018-23</b> |                 |               |                         |
| À statuer                               |                 |               |                         |

|              |  |
|--------------|--|
| Enjeux       | 2. Conservation et restauration des écosystèmes aquatiques et riverains  |
| Orientations | 2.4. Réduire l'apport d'intrants néfastes dans les plans d'eau.  |
| Objectifs    | 2.4.5. Réduire l'introduction des espèces envahissantes et indésirables dans les écosystèmes aquatiques du bassin versant. |

2.4.5.A Éduquer les intervenants et les distributeurs de végétaux sur les moyens à utiliser pour limiter la propagation d'espèces exotiques envahissantes.

|                                    |  |   |   |                 |     |      |      |     |       |     |      |   |  |   |  |  |  |  |
|------------------------------------|--|---|---|-----------------|-----|------|------|-----|-------|-----|------|---|--|---|--|--|--|--|
| À faire à la TC du 27 février 2018 | <b>Indicateurs</b>   | <b>Cible 2018-23</b>                      | <b>Échelle 2008-17</b>  |                 |     |      |      |     |       |     |      |   |  |   |  |  |  |  |
|                                    | Nb de distributeurs adhérents à la campagne dans le BV éduqués | 100 % des intervenants éduqués d'ici 2018 | <b>Types d'actions</b>  | Sensibilisation |     |      |      |     |       |     |      |   |  |   |  |  |  |  |
|                                    |  | État 2016                                 | <table border="1"> <tr> <td>Gén</td> <td>Agri</td> <td>Faun</td> <td>For</td> <td>lécré</td> <td>Mun</td> <td>ICIT</td> </tr> <tr> <td>X</td> <td></td> <td>x</td> <td></td> <td></td> <td></td> <td></td> </tr> </table> |                 | Gén | Agri | Faun | For | lécré | Mun | ICIT | X |  | x |  |  |  |  |
| Gén                                | Agri   | Faun                                      | For   | lécré           | Mun | ICIT |      |     |       |     |      |   |  |   |  |  |  |  |
| X                                  |  | x   |   |                 |     |      |      |     |       |     |      |   |  |   |  |  |  |  |
|                                    |  | État 2016                                 | EN CONTINU  |                 |     |      |      |     |       |     |      |   |  |   |  |  |  |  |

|                     |           |   |
|---------------------|-----------|---|
| Actions spécifiques | 2.4.5.A.2 | Établir un plan de stratégie pour limiter la croissance de la berce sphondyle |
|---------------------|-----------|---|

| Lac Nemtayé État 2017   | Porteur 2018-23 | Cible 2018-23 | Notes - 15 février 2018 |
|-------------------------|-----------------|---------------|-------------------------|
| À définir               |                 |               |                         |
| <b>Lac Nemtayé</b>      |                 |               |                         |
| <b>Priorité 2018-23</b> |                 |               |                         |
| Intérêt                 |                 |               |                         |

|                     |           |  |
|---------------------|-----------|--|
| Actions spécifiques | 2.4.5.A.1 | Établir un plan de stratégie pour limiter la croissance du roseau phragmite dans notre bassin versant, et éradiquer les tales existantes |
|---------------------|-----------|--|

| Lac Nemtayé État 2017   | Porteur 2018-23 | Cible 2018-23 | Notes - 15 février 2018 |
|-------------------------|-----------------|---------------|-------------------------|
| À définir               |                 |               |                         |
| <b>Lac Nemtayé</b>      |                 |               |                         |
| <b>Priorité 2018-23</b> |                 |               |                         |
| À statuer               |                 |               |                         |

2.4.5.B Identifier et faire le suivi des espèces exotiques envahissantes menaçantes dans les différents milieux aquatiques.

|                                    |  |  |   |                              |     |      |      |     |       |     |      |   |  |   |  |  |  |  |
|------------------------------------|--|--|---|------------------------------|-----|------|------|-----|-------|-----|------|---|--|---|--|--|--|--|
| À faire à la TC du 27 février 2018 | <b>Indicateurs</b>                       | <b>Cible 2018-23</b>                                   | <b>Échelle 2008-17</b>  |                              |     |      |      |     |       |     |      |   |  |   |  |  |  |  |
|                                    | Nb de plans d'eau fréquentés inventoriés | 90 % des plans d'eau fréquentés inventoriés d'ici 2018 | <b>Types d'actions</b>  | Acquisition de connaissances |     |      |      |     |       |     |      |   |  |   |  |  |  |  |
|                                    |  | État 2016  | <table border="1"> <tr> <td>Gén</td> <td>Agri</td> <td>Faun</td> <td>For</td> <td>lécré</td> <td>Mun</td> <td>ICIT</td> </tr> <tr> <td>X</td> <td></td> <td>x</td> <td></td> <td></td> <td></td> <td></td> </tr> </table> |                              | Gén | Agri | Faun | For | lécré | Mun | ICIT | X |  | x |  |  |  |  |
| Gén                                | Agri                                     | Faun   | For   | lécré                        | Mun | ICIT |      |     |       |     |      |   |  |   |  |  |  |  |
| X                                  |  | x  |   |                              |     |      |      |     |       |     |      |   |  |   |  |  |  |  |
|                                    |  | État 2016  | EN ACTION   |                              |     |      |      |     |       |     |      |   |  |   |  |  |  |  |

|                     |           |  |
|---------------------|-----------|--|
| Actions spécifiques | 2.4.5.B.1 | Faire un inventaire collectif des EEE présents autour du lac |
|---------------------|-----------|--|

| Lac Nemtayé État 2017   | Porteur 2018-23 | Cible 2018-23 | Notes - 15 février 2018 |
|-------------------------|-----------------|---------------|-------------------------|
| À définir               |                 |               |                         |
| <b>Lac Nemtayé</b>      |                 |               |                         |
| <b>Priorité 2018-23</b> |                 |               |                         |
| À statuer               |                 |               |                         |

Actions spécifiques 2.4.5.B.2 Faire un inventaire collectif des EEE présentes dans votre municipalité

| Lac Nemtayé État 2017           | Porteur 2018-23 | Cible 2018-23 | Notes - 15 février 2018 |
|---------------------------------|-----------------|---------------|-------------------------|
| À définir                       |                 |               |                         |
| Lac Nemtayé<br>Priorité 2018-23 |                 |               |                         |
| À statuer                       |                 |               |                         |

Actions spécifiques 2.4.5.B.3 Faire un suivi de la Phragmite présente dans votre municipalité

| Lac Nemtayé État 2017           | Porteur 2018-23 | Cible 2018-23 | Notes - 15 février 2018 |
|---------------------------------|-----------------|---------------|-------------------------|
| À définir                       |                 |               |                         |
| Lac Nemtayé<br>Priorité 2018-23 |                 |               |                         |
| Phase préparatoire              |                 |               |                         |

Actions spécifiques 2.4.5.B.4 Cartographie de la Berce sphondyle

| Lac Nemtayé État 2017           | Porteur 2018-23 | Cible 2018-23 | Notes - 15 février 2018 |
|---------------------------------|-----------------|---------------|-------------------------|
| À définir                       |                 |               |                         |
| Lac Nemtayé<br>Priorité 2018-23 |                 |               |                         |
| À statuer                       |                 |               |                         |

#### 2.4.5.F Campagne espèces exotiques envahissantes via pancarte

| À faire à la TC du 27 février 2018 | Indicateurs                       | Cible 2018-23                             | Échelle 2008-17   |                 |          |      |      |     |          |      |  |  |  |   |  |   |   |
|------------------------------------|-----------------------------------|---|---|-----------------|----------|------|------|-----|----------|------|--|--|--|---|--|---|---|
|                                    | Affiche entrée du BV No hitchiker | Présence affiches entrée du BV d'ici 2018 | Sensibilisation   |                 |          |      |      |     |          |      |  |  |  |   |  |   |   |
|                                    |                                   | État 2016 EN PRÉPARATION                  | <table border="1"> <tr> <th>Types d'actions</th> <th>Gén</th> <th>Agri</th> <th>Faun</th> <th>For</th> <th>lécrémun</th> <th>ICIT</th> </tr> <tr> <td></td> <td></td> <td></td> <td>x</td> <td></td> <td>x</td> <td>x</td> </tr> </table> | Types d'actions | Gén      | Agri | Faun | For | lécrémun | ICIT |  |  |  | x |  | x | x |
| Types d'actions                    | Gén                               | Agri                                      | Faun  | For             | lécrémun | ICIT |      |     |          |      |  |  |  |   |  |   |   |
|                                    |                                   |   | x   |                 | x        | x    |      |     |          |      |  |  |  |   |  |   |   |

Actions spécifiques 2.4.5.F.0 GÉNÉRAL

| Lac Nemtayé État 2017           | Porteur 2018-23 | Cible 2018-23 | Notes - 15 février 2018 |
|---------------------------------|-----------------|---------------|-------------------------|
| Information                     |                 |               |                         |
| Lac Nemtayé<br>Priorité 2018-23 |                 |               |                         |
| Information                     |                 |               |                         |

2.4.5.G. Promotion du programme de déclaration des captures de truite arc-en-ciel du MFFP

|                                    |                    |                      |  |           |      |      |     |       |     |      |   |  |   |  |   |  |  |  |
|------------------------------------|--------------------|----------------------|--|-----------|------|------|-----|-------|-----|------|---|--|---|--|---|--|--|--|
| À faire à la TC du 27 février 2018 | <b>Indicateurs</b> | <b>Cible 2018-23</b> | <b>Échelle 2008-17</b>   |           |      |      |     |       |     |      |   |  |   |  |   |  |  |  |
|                                    | à définir          | à définir            | <b>Types d'actions</b>   | à définir |      |      |     |       |     |      |   |  |   |  |   |  |  |  |
|                                    |                    |                      | <table border="1"> <tr> <td>Gén</td> <td>Agri</td> <td>Faun</td> <td>For</td> <td>lécré</td> <td>Mun</td> <td>ICIT</td> </tr> <tr> <td>X</td> <td></td> <td>X</td> <td></td> <td>X</td> <td></td> <td></td> </tr> </table> | Gén       | Agri | Faun | For | lécré | Mun | ICIT | X |  | X |  | X |  |  |  |
| Gén                                | Agri               | Faun                 | For  | lécré     | Mun  | ICIT |     |       |     |      |   |  |   |  |   |  |  |  |
| X                                  |                    | X                    |  | X         |      |      |     |       |     |      |   |  |   |  |   |  |  |  |
|                                    |                    | État 2016            | EN CONTINU   |           |      |      |     |       |     |      |   |  |   |  |   |  |  |  |

|                     |           |         |
|---------------------|-----------|---------|
| Actions spécifiques | 2.4.5.G.0 | GÉNÉRAL |
|---------------------|-----------|---------|

|                                     |                        |                      |                                |
|-------------------------------------|------------------------|----------------------|--------------------------------|
| <b>Lac Nemtayé État 2017</b>        | <b>Porteur 2018-23</b> | <b>Cible 2018-23</b> | <b>Notes - 15 février 2018</b> |
| Information                         |                        |                      |                                |
| <b>Lac Nemtayé Priorité 2018-23</b> |                        |                      |                                |
| Information                         |                        |                      |                                |

|              |  |
|--------------|--|
| Enjeux       | 2. Conservation et restauration des écosystèmes aquatiques et riverains                              |
| Orientations | 2.6. Protéger la ressource piscicole.  |
| Objectifs    | 2.6.1. Améliorer nos connaissances sur les populations et les habitats du poisson sur le territoire. |

2.6.1.B Inventorier les habitats (fosses, frayères, aires d'alevinage) des salmonidés.

|                                    |  |  |  |                              |      |      |     |       |     |      |  |  |   |  |   |  |   |  |
|------------------------------------|--|--|--|------------------------------|------|------|-----|-------|-----|------|--|--|---|--|---|--|---|--|
| À faire à la TC du 27 février 2018 | <b>Indicateurs</b>                         | <b>Cible 2018-23</b>                         | <b>Échelle 2008-17</b>   |                              |      |      |     |       |     |      |  |  |   |  |   |  |   |  |
|                                    | Nb de milieux aquatique inventoriés à 80 % | 17 milieux aquatiques inventoriés d'ici 2018 | <b>Types d'actions</b>   | Acquisition de connaissances |      |      |     |       |     |      |  |  |   |  |   |  |   |  |
|                                    |  |  | <table border="1"> <tr> <td>Gén</td> <td>Agri</td> <td>Faun</td> <td>For</td> <td>lécré</td> <td>Mun</td> <td>ICIT</td> </tr> <tr> <td></td> <td></td> <td>X</td> <td></td> <td>X</td> <td></td> <td>X</td> </tr> </table> | Gén                          | Agri | Faun | For | lécré | Mun | ICIT |  |  | X |  | X |  | X |  |
| Gén                                | Agri                                       | Faun   | For  | lécré                        | Mun  | ICIT |     |       |     |      |  |  |   |  |   |  |   |  |
|                                    |  | X  |  | X                            |      | X    |     |       |     |      |  |  |   |  |   |  |   |  |
|                                    |  | État 2016                                    | EN CONTINU   |                              |      |      |     |       |     |      |  |  |   |  |   |  |   |  |

|                     |           |         |
|---------------------|-----------|---------|
| Actions spécifiques | 2.6.1.B.0 | GÉNÉRAL |
|---------------------|-----------|---------|

|                                     |                        |                      |                                |
|-------------------------------------|------------------------|----------------------|--------------------------------|
| <b>Lac Nemtayé État 2017</b>        | <b>Porteur 2018-23</b> | <b>Cible 2018-23</b> | <b>Notes - 15 février 2018</b> |
| À définir                           |                        |                      |                                |
| <b>Lac Nemtayé Priorité 2018-23</b> |                        |                      |                                |
| Réalisation prioritaire             |                        |                      |                                |



|              |   |
|--------------|---|
| Enjeux       | 2. Conservation et restauration des écosystèmes aquatiques et riverains |
| Orientations | 2.6. Protéger la ressource piscicole.                                   |
| Objectifs    | 2.6.3. Assurer un libre-passage des poissons lorsque souhaitable.       |

2.6.3.B Éduquer le secteur de la voirie sur le bon maintien des ponceaux en fonction de l'habitat du poisson.

|                                    |   |  |  |                 |     |      |      |     |       |     |      |  |  |   |   |  |   |  |
|------------------------------------|---|--|--|-----------------|-----|------|------|-----|-------|-----|------|--|--|---|---|--|---|--|
| À faire à la TC du 27 février 2018 | <b>Indicateurs</b>  | <b>Cible 2018-23</b>   | <b>Échelle 2008-17</b>   |                 |     |      |      |     |       |     |      |  |  |   |   |  |   |  |
|                                    | Nb de municipalités où les employés ont reçu la formation | 70% des municipalités dont les employés ont reçu un rappel de formation d'ici 2018 | <b>Types d'actions</b>   | Sensibilisation |     |      |      |     |       |     |      |  |  |   |   |  |   |  |
|                                    |   | État 2016  | <table border="1"> <tr> <td>Gén</td> <td>Agri</td> <td>Faun</td> <td>For</td> <td>lécré</td> <td>Mun</td> <td>ICIT</td> </tr> <tr> <td></td> <td></td> <td>x</td> <td>x</td> <td></td> <td>x</td> <td></td> </tr> </table> |                 | Gén | Agri | Faun | For | lécré | Mun | ICIT |  |  | x | x |  | x |  |
| Gén                                | Agri  | Faun   | For  | lécré           | Mun | ICIT |      |     |       |     |      |  |  |   |   |  |   |  |
|                                    |   | x  | x  |                 | x   |      |      |     |       |     |      |  |  |   |   |  |   |  |

|                     |           |  |
|---------------------|-----------|--|
| Actions spécifiques | 2.6.3.B.1 | Tournée des élus visant à informer les élus sur le maintien des ponceaux en fonction de l'habitat du poisson |
|---------------------|-----------|--|

| Lac Nemtayé État 2017   | Porteur 2018-23 | Cible 2018-23 | Notes - 15 février 2018 |
|-------------------------|-----------------|---------------|-------------------------|
| INACTIVE                |                 |               |                         |
| <b>Lac Nemtayé</b>      |                 |               |                         |
| <b>Priorité 2018-23</b> |                 |               |                         |
| Information             |                 |               |                         |

|              |   |
|--------------|---|
| Enjeux       | 3. Sécurité publique limitation dommages causés par inondations |
| Orientations | 3.3. Améliorer la gestion des crues.                            |
| Objectifs    | 3.3.1. Prévenir les problématiques engendrées lors des crues.   |

3.3.1.C Répertoire les zones d'activité du castor (IQH) en fonction de l'utilisation du territoire.

|                                    |  |   |   |                              |     |      |      |     |       |     |      |   |  |   |   |  |   |  |
|------------------------------------|--|---|---|------------------------------|-----|------|------|-----|-------|-----|------|---|--|---|---|--|---|--|
| À faire à la TC du 27 février 2018 | <b>Indicateurs</b>   | <b>Cible 2018-23</b>  | <b>Échelle 2008-17</b>  |                              |     |      |      |     |       |     |      |   |  |   |   |  |   |  |
|                                    | Superficie du territoire dont les tributaires sont étudiés | 83 % du territoire dont les tributaires sont étudiés d'ici 2018 | <b>Types d'actions</b>  | Acquisition de connaissances |     |      |      |     |       |     |      |   |  |   |   |  |   |  |
|                                    |  | État 2016   | <table border="1"> <tr> <td>Gén</td> <td>Agri</td> <td>Faun</td> <td>For</td> <td>lécré</td> <td>Mun</td> <td>ICIT</td> </tr> <tr> <td>x</td> <td></td> <td>x</td> <td>x</td> <td></td> <td>x</td> <td></td> </tr> </table> |                              | Gén | Agri | Faun | For | lécré | Mun | ICIT | x |  | x | x |  | x |  |
| Gén                                | Agri   | Faun  | For   | lécré                        | Mun | ICIT |      |     |       |     |      |   |  |   |   |  |   |  |
| x                                  |  | x   | x   |                              | x   |      |      |     |       |     |      |   |  |   |   |  |   |  |

|                     |           |         |
|---------------------|-----------|---------|
| Actions spécifiques | 3.3.1.C.0 | GÉNÉRAL |
|---------------------|-----------|---------|

| Lac Nemtayé État 2017       | Porteur 2018-23 | Cible 2018-23 | Notes - 15 février 2018                   |
|-----------------------------|-----------------|---------------|---|
| À définir                   |                 |               | Pas une problématique, trappeur au besoin |
| <b>Lac Nemtayé</b>          |                 |               |   |
| <b>Priorité 2018-23</b>     |                 |               |   |
| Réalisation non-prioritaire |                 |               |   |

|              |   |
|--------------|---|
| Enjeux       | 4. Mise en valeur du potentiel récréotouristique de l'eau                                 |
| Orientations | 4.1. Développer en harmonie les activités récréotouristiques                              |
| Objectifs    | 4.1.2. Diminuer les impacts des activités récréotouristiques à proximité des plans d'eau. |

4.1.2.D Améliorer la gestion des aires récréatives près des plans d'eau (pique-nique, aires de repos sur les plages, aires de baignade, etc.) (reformulé)

|                                    |  |  |   |                       |     |      |      |     |       |     |      |  |  |  |  |   |   |  |
|------------------------------------|--|--|---|-----------------------|-----|------|------|-----|-------|-----|------|--|--|--|--|---|---|--|
| À faire à la TC du 27 février 2018 | <b>Indicateurs</b>                     | <b>Cible 2018-23</b>                           | <b>Échelle 2008-17</b>  | Bassin versant        |     |      |      |     |       |     |      |  |  |  |  |   |   |  |
| Valider la reformulation           | Nb d'aires récréatives mises en valeur | 4 aires récréatives mises en valeur d'ici 2018 | <b>Types d'actions</b>  | Aménagement du milieu |     |      |      |     |       |     |      |  |  |  |  |   |   |  |
|                                    |  | État 2016                                      | <table border="1"> <tr> <td>Gén</td> <td>Agri</td> <td>Faun</td> <td>For</td> <td>lécré</td> <td>Mun</td> <td>ICIT</td> </tr> <tr> <td></td> <td></td> <td></td> <td></td> <td>X</td> <td>X</td> <td></td> </tr> </table> |                       | Gén | Agri | Faun | For | lécré | Mun | ICIT |  |  |  |  | X | X |  |
| Gén                                | Agri                                   | Faun   | For   | lécré                 | Mun | ICIT |      |     |       |     |      |  |  |  |  |   |   |  |
|                                    |  |  |   | X                     | X   |      |      |     |       |     |      |  |  |  |  |   |   |  |
|                                    |  | COMPLÉTÉE                                      |   |                       |     |      |      |     |       |     |      |  |  |  |  |   |   |  |

|                     |           |         |
|---------------------|-----------|---------|
| Actions spécifiques | 4.1.2.D.0 | GÉNÉRAL |
|---------------------|-----------|---------|

| Lac Nemtayé État 2017   | Porteur 2018-23 | Cible 2018-23 | Notes - 15 février 2018 |
|-------------------------|-----------------|---------------|-------------------------|
| À définir               |                 |               |                         |
| <b>Lac Nemtayé</b>      |                 |               |                         |
| <b>Priorité 2018-23</b> |                 |               |                         |
| À statuer               |                 |               |                         |

4.1.2.E Améliorer la signalisation demandant de ne pas nourrir les animaux sauvages (canards, oies, etc).

|                                    |                               |   |  |                 |     |      |      |     |       |     |      |  |  |   |  |   |   |  |
|------------------------------------|-------------------------------|---|--|-----------------|-----|------|------|-----|-------|-----|------|--|--|---|--|---|---|--|
| À faire à la TC du 27 février 2018 | <b>Indicateurs</b>            | <b>Cible 2018-23</b>                            | <b>Échelle 2008-17</b>   |                 |     |      |      |     |       |     |      |  |  |   |  |   |   |  |
|                                    | Nb d'aires avec signalisation | 10 aires possédant une signalisation d'ici 2018 | <b>Types d'actions</b>   | Sensibilisation |     |      |      |     |       |     |      |  |  |   |  |   |   |  |
|                                    |                               | État 2016                                       | <table border="1"> <tr> <td>Gén</td> <td>Agri</td> <td>Faun</td> <td>For</td> <td>lécré</td> <td>Mun</td> <td>ICIT</td> </tr> <tr> <td></td> <td></td> <td>x</td> <td></td> <td>X</td> <td>x</td> <td></td> </tr> </table> |                 | Gén | Agri | Faun | For | lécré | Mun | ICIT |  |  | x |  | X | x |  |
| Gén                                | Agri                          | Faun  | For  | lécré           | Mun | ICIT |      |     |       |     |      |  |  |   |  |   |   |  |
|                                    |                               | x   |  | X               | x   |      |      |     |       |     |      |  |  |   |  |   |   |  |
|                                    |                               | EN ACTION                                       |  |                 |     |      |      |     |       |     |      |  |  |   |  |   |   |  |

|                     |           |         |
|---------------------|-----------|---------|
| Actions spécifiques | 4.1.2.E.0 | GÉNÉRAL |
|---------------------|-----------|---------|

| Lac Nemtayé État 2017   | Porteur 2018-23 | Cible 2018-23 | Notes - 15 février 2018 |
|-------------------------|-----------------|---------------|-------------------------|
| À définir               |                 |               |                         |
| <b>Lac Nemtayé</b>      |                 |               |                         |
| <b>Priorité 2018-23</b> |                 |               |                         |
| À statuer               |                 |               |                         |

|              |   |
|--------------|---|
| Enjeux       | 5. Développement durable  |
| Orientations | 5.1. Encourager une consommation responsable de l'eau   |
| Objectifs    | 5.1.1. Sensibiliser les citoyens, les municipalités, les industries, les commerces et les institutions à l'importance et aux avantages écon |

5.1.1.A Établir une politique de l'eau à l'échelle du bassin versant.

|                                    |                          |                      |  |                 |     |      |      |     |       |     |      |   |  |  |   |  |   |  |
|------------------------------------|--------------------------|----------------------|--|-----------------|-----|------|------|-----|-------|-----|------|---|--|--|---|--|---|--|
| À faire à la TC du 27 février 2018 | <b>Indicateurs</b>       | <b>Cible 2018-23</b> | <b>Échelle 2008-17</b>   |                 |     |      |      |     |       |     |      |   |  |  |   |  |   |  |
|                                    | Présence d'une politique |                      | <b>Types d'actions</b>   | Sensibilisation |     |      |      |     |       |     |      |   |  |  |   |  |   |  |
|                                    |                          | État 2016            | <table border="1"> <tr> <td>Gén</td> <td>Agri</td> <td>Faun</td> <td>For</td> <td>lécré</td> <td>Mun</td> <td>ICIT</td> </tr> <tr> <td>X</td> <td></td> <td></td> <td>x</td> <td></td> <td>x</td> <td></td> </tr> </table> |                 | Gén | Agri | Faun | For | lécré | Mun | ICIT | X |  |  | x |  | x |  |
| Gén                                | Agri                     | Faun                 | For  | lécré           | Mun | ICIT |      |     |       |     |      |   |  |  |   |  |   |  |
| X                                  |                          |                      | x  |                 | x   |      |      |     |       |     |      |   |  |  |   |  |   |  |
|                                    |                          | EN PRÉPARATION       |  |                 |     |      |      |     |       |     |      |   |  |  |   |  |   |  |

|                     |           |   |
|---------------------|-----------|---|
| Actions spécifiques | 5.1.1.A.2 | Faire une charte du paysage pour le lac Nemtayé afin d'améliorer l'aspect et la qualité des rives |
|---------------------|-----------|---|

|                                     |                        |                      |                                |
|-------------------------------------|------------------------|----------------------|--------------------------------|
| <b>Lac Nemtayé État 2017</b>        | <b>Porteur 2018-23</b> | <b>Cible 2018-23</b> | <b>Notes - 15 février 2018</b> |
| Nouvelle piste/ action              |                        |                      |                                |
| <b>Lac Nemtayé Priorité 2018-23</b> |                        |                      |                                |
| À statuer                           |                        |                      |                                |

|              |  |
|--------------|--|
| Enjeux       | 5. Développement durable   |
| Orientations | 5.2 Dév. harmonieux des diverses activités du territoire                             |
| Objectifs    | 5.2.1. Créer un lien d'appartenance et de cohabitation durable avec les plans d'eau. |

5.2.1.A Former des comités environnementaux autour des lacs habités.

|                                    |  |                                |   |                 |     |      |      |     |       |     |      |  |  |  |  |   |   |  |
|------------------------------------|--|--------------------------------|---|-----------------|-----|------|------|-----|-------|-----|------|--|--|--|--|---|---|--|
| À faire à la TC du 27 février 2018 | <b>Indicateurs</b>                       | <b>Cible 2018-23</b>           | <b>Échelle 2008-17</b>  |                 |     |      |      |     |       |     |      |  |  |  |  |   |   |  |
|                                    | Nb de comités environnementaux existants | 6 comités existants d'ici 2018 | <b>Types d'actions</b>  | Sensibilisation |     |      |      |     |       |     |      |  |  |  |  |   |   |  |
|                                    |  | État 2016                      | <table border="1"> <tr> <td>Gén</td> <td>Agri</td> <td>Faun</td> <td>For</td> <td>lécré</td> <td>Mun</td> <td>ICIT</td> </tr> <tr> <td></td> <td></td> <td></td> <td></td> <td>X</td> <td>X</td> <td></td> </tr> </table> |                 | Gén | Agri | Faun | For | lécré | Mun | ICIT |  |  |  |  | X | X |  |
| Gén                                | Agri                                     | Faun                           | For   | lécré           | Mun | ICIT |      |     |       |     |      |  |  |  |  |   |   |  |
|                                    |  |                                |   | X               | X   |      |      |     |       |     |      |  |  |  |  |   |   |  |
|                                    |  | EN ACTION                      |   |                 |     |      |      |     |       |     |      |  |  |  |  |   |   |  |

|                     |           |         |
|---------------------|-----------|---------|
| Actions spécifiques | 5.2.1.A.0 | GÉNÉRAL |
|---------------------|-----------|---------|

|                                     |                            |                      |                                |
|-------------------------------------|----------------------------|----------------------|--------------------------------|
| <b>Lac Nemtayé État 2017</b>        | <b>Porteur 2018-23</b>     | <b>Cible 2018-23</b> | <b>Notes - 15 février 2018</b> |
| EN PRÉPARATION                      | Comité a été fermé en 2009 |                      |                                |
| <b>Lac Nemtayé Priorité 2018-23</b> |                            |                      |                                |
| Réalisation prioritaire             |                            |                      |                                |

5.2.1.B Développer des plans de concertation et d'action autour des lacs du bassin versant et/ou rivière ayant une population riveraine présente.

|   |  |   |  |  |     |      |      |     |       |     |      |  |  |   |  |   |   |  |
|---|--|---|--|--|-----|------|------|-----|-------|-----|------|--|--|---|--|---|---|--|
| <b>À faire à la TC du 27 février 2018</b> | <b>Indicateurs</b>                     | <b>Cible 2018-23</b>                          | <b>Échelle 2008-17</b>   |  |     |      |      |     |       |     |      |  |  |   |  |   |   |  |
| validé                                    | Nb de plans de concertation développés | 4 plans de concertation développés d'ici 2018 | <b>Types d'actions</b>   | Acquisition de connaissances Sensibili |     |      |      |     |       |     |      |  |  |   |  |   |   |  |
|   |  | État 2016                                     | <table border="1"> <tr> <td>Gén</td> <td>Agri</td> <td>Faun</td> <td>For</td> <td>lécré</td> <td>Mun</td> <td>ICIT</td> </tr> <tr> <td></td> <td></td> <td>x</td> <td></td> <td>X</td> <td>X</td> <td></td> </tr> </table> |  | Gén | Agri | Faun | For | lécré | Mun | ICIT |  |  | x |  | X | X |  |
| Gén                                       | Agri                                   | Faun  | For  | lécré                                  | Mun | ICIT |      |     |       |     |      |  |  |   |  |   |   |  |
|   |  | x   |  | X                                      | X   |      |      |     |       |     |      |  |  |   |  |   |   |  |
|   |  | EN ACTION                                     |  |  |     |      |      |     |       |     |      |  |  |   |  |   |   |  |

|                     |           |         |
|---------------------|-----------|---------|
| Actions spécifiques | 5.2.1.B.0 | GÉNÉRAL |
|---------------------|-----------|---------|

|                                     |                        |                      |                                |
|-------------------------------------|------------------------|----------------------|--------------------------------|
| <b>Lac Nemtayé État 2017</b>        | <b>Porteur 2018-23</b> | <b>Cible 2018-23</b> | <b>Notes - 15 février 2018</b> |
| EN PRÉPARATION                      |                        |                      |                                |
| <b>Lac Nemtayé Priorité 2018-23</b> |                        |                      |                                |
| À statuer                           |                        |                      |                                |

|                     |           |  |
|---------------------|-----------|--|
| Actions spécifiques | 5.2.1.B.2 | Établir un plan de concertation et d'action autour du lac Nemtayé, avec tous les riverains et acteurs locaux . |
|---------------------|-----------|--|

|                                     |                        |                      |                                |
|-------------------------------------|------------------------|----------------------|--------------------------------|
| <b>Lac Nemtayé État 2017</b>        | <b>Porteur 2018-23</b> | <b>Cible 2018-23</b> | <b>Notes - 15 février 2018</b> |
| EN PRÉPARATION                      |                        |                      |                                |
| <b>Lac Nemtayé Priorité 2018-23</b> |                        |                      |                                |
| Réalisation prioritaire             |                        |                      |                                |

5.2.1.C Créer un code d'éthique de cohabitation entre les différents utilisateurs, dont une éthique nautique.

|   |   |  |   |                 |     |      |      |     |       |     |      |  |  |  |  |   |   |  |
|---|---|--|---|-----------------|-----|------|------|-----|-------|-----|------|--|--|--|--|---|---|--|
| <b>À faire à la TC du 27 février 2018</b> | <b>Indicateurs</b>                            | <b>Cible 2018-23</b>                                 | <b>Échelle 2008-17</b>  |                 |     |      |      |     |       |     |      |  |  |  |  |   |   |  |
|   | Nb de plans d'eau possédant un code d'éthique | 3 plans d'eau possédant un code d'éthique d'ici 2018 | <b>Types d'actions</b>  | Sensibilisation |     |      |      |     |       |     |      |  |  |  |  |   |   |  |
|   |   | État 2016  | <table border="1"> <tr> <td>Gén</td> <td>Agri</td> <td>Faun</td> <td>For</td> <td>lécré</td> <td>Mun</td> <td>ICIT</td> </tr> <tr> <td></td> <td></td> <td></td> <td></td> <td>X</td> <td>X</td> <td></td> </tr> </table> |                 | Gén | Agri | Faun | For | lécré | Mun | ICIT |  |  |  |  | X | X |  |
| Gén                                       | Agri  | Faun   | For   | lécré           | Mun | ICIT |      |     |       |     |      |  |  |  |  |   |   |  |
|   |   |  |   | X               | X   |      |      |     |       |     |      |  |  |  |  |   |   |  |
|   |   | EN PRÉPARATION                                       |   |                 |     |      |      |     |       |     |      |  |  |  |  |   |   |  |

|                     |           |                                    |
|---------------------|-----------|------------------------------------|
| Actions spécifiques | 5.2.1.C.0 | Adopter un code d'éthique nautique |
|---------------------|-----------|------------------------------------|

|                                     |                        |                      |                                |
|-------------------------------------|------------------------|----------------------|--------------------------------|
| <b>Lac Nemtayé État 2017</b>        | <b>Porteur 2018-23</b> | <b>Cible 2018-23</b> | <b>Notes - 15 février 2018</b> |
| EN PRÉPARATION                      |                        |                      |                                |
| <b>Lac Nemtayé Priorité 2018-23</b> |                        |                      |                                |
| À statuer                           |                        |                      |                                |

|              |   |
|--------------|---|
| Enjeux       | 5. Développement durable  |
| Orientations | 5.2 Dév. harmonieux des diverses activités du territoire  |
| Objectifs    | 5.2.2. Maintenir l'intégrité des plans d'eau par l'encadrement du dév. résidentiel et/ou de villégiature et/ou agricole en fonction des m |

5.2.2.D Mettre sur pied un réseau d'échange de données et d'informations entre les divers intervenants du milieu.

|                                    |                                |                                    |                        |                              |
|------------------------------------|--------------------------------|------------------------------------|------------------------|------------------------------|
| À faire à la TC du 27 février 2018 | <b>Indicateurs</b>             | <b>Cible 2018-23</b>               | <b>Échelle 2008-17</b> |                              |
|                                    | Présence d'un réseau d'échange | Maintien de 4 rencontres par année | <b>Types d'actions</b> | Acquisition de connaissances |
|                                    |                                | État 2016                          | EN CONTINU             |                              |

|            |             |             |            |              |            |             |
|------------|-------------|-------------|------------|--------------|------------|-------------|
| <b>Gén</b> | <b>Agri</b> | <b>Faun</b> | <b>For</b> | <b>técré</b> | <b>Mun</b> | <b>ICIT</b> |
| X          | x           | x           | x          | x            | x          | x           |

|                     |           |   |
|---------------------|-----------|---|
| Actions spécifiques | 5.2.2.D.2 | Évaluer les besoins de formations pour les habitants du Lac |
|---------------------|-----------|---|

|                              |                        |                      |                                |
|------------------------------|------------------------|----------------------|--------------------------------|
| <b>Lac Nemtayé État 2017</b> | <b>Porteur 2018-23</b> | <b>Cible 2018-23</b> | <b>Notes - 15 février 2018</b> |
| EN PRÉPARATION               |                        |                      |                                |
| <b>Lac Nemtayé</b>           |                        |                      |                                |
| <b>Priorité 2018-23</b>      |                        |                      |                                |
| À statuer                    |                        |                      |                                |